

UCHWAŁA NR XCV/465/2024
RADY MIEJSKIEJ W IWANISKACH
z dnia 25 stycznia 2024 r.

w sprawie zmiany uchwały w sprawie przystąpienia do sporządzenia zmiany miejscowego planu zagospodarowania przestrzennego gminy Iwaniska 2 Etap, obejmującego obszar wydobycia kopaliny ze złoża "Dziewiątle" wraz z obszarem objętym przewidywanymi szkodliwymi wpływami robót górniczych zakładu górniczego, położony w obrębie ewidencyjnym Dziewiątle.

Na podstawie art. 18 ust. 2 pkt 5 ustawy z dnia 8 marca 1990 r. o samorządzie gminnym (t.j. Dz. U. z 2023 r. poz. 40 ze zm.) oraz art. 14 ust. 1, 2 i art. 27 ustawy z dnia 27 marca 2003 r. o planowaniu i zagospodarowaniu przestrzennym (t.j. Dz. U. z 2023 r. poz. 977 ze zm.), Rada Miejska w Iwaniskach uchwala, co następuje:

§ 1

Załącznik do uchwały Nr LXXIII/338/2018 Rady Gminy Iwaniska z dnia 17 października 2018 r. otrzymuje brzmienie zgodne z załącznikiem nr 1 stanowiącym integralną część niniejszej uchwały.

§ 3

Wykonanie uchwały powierza się Burmistrzowi Miasta i Gminy.

§ 4

Uchwała wchodzi w życie z dniem podjęcia i podlega ogłoszeniu przez obwieszczenie na tablicy ogłoszeń w Urzędzie Miasta i Gminy Iwaniska oraz zamieszczeniu na stronie internetowej miasta i gminy Iwaniska.

Przewodniczący Rady Miejskiej

Wiesław Kowalczyk





UZASADNIENIE
DO UCHWAŁY NR XCV/465/2024
RADY MIEJSKIEJ W IWANISKACH
z dnia 25 stycznia 2024 r.

w sprawie zmiany uchwały w sprawie przystąpienia do sporządzenia zmiany miejscowego planu zagospodarowania przestrzennego gminy Iwaniska 2 Etap, obejmującego obszar wydobycia kopaliny ze złoża "Dziwiątle" wraz z obszarem objętym przewidywanymi szkodliwymi wpływami robót górniczych zakładu górniczego, położony w obrębie ewidencyjnym Dziwiątle.

Ze względu na potrzebę zmiany uchwały Nr LXXIII/338/2018 Rady Gminy Iwaniska z dnia 17 października 2018 r. w sprawie przystąpienia do sporządzenia zmiany miejscowego planu zagospodarowania przestrzennego gminy Iwaniska 2 Etap, obejmującego obszar wydobycia kopaliny ze złoża "Dziwiątle" wraz z obszarem objętym przewidywanymi szkodliwymi wpływami robót górniczych zakładu górniczego, położony w obrębie ewidencyjnym Dziwiątle poprzez wyłączenie z opracowania terenu wystąpienia osuwiska podejmuje się niniejszą uchwałą. Zmniejszenie obszaru opracowania wynika z wystąpienia zjawiska osuwiskowego oraz spękań, co wymaga przeprowadzenia szczegółowych badań geologicznych. Wyłączenie terenu osuwiska z obszaru zmiany planu miejscowego umożliwi jego dalsze procedowanie.

Wobec powyższego przekłada się projekt uchwały do przyjęcia przez Radę Miejską w Iwaniskach.

**ZAŁĄCZNIK NR 1
DO UCHWAŁY NR XCV/465/2024
RADY MIEJSKIEJ W IWANISKACH
Z DNIA 25 STYCZNIA 2024 r.**

-  granica obszaru objętego planem
-  granice działek ewidencyjnych
-  granice obrębów ewidencyjnych
-  granica gminy Iwaniska

