






PROGNOZA ODDZIAŁYWANIA NA ŚRODOWISKO

DO STUDIUM UWARUNKOWAŃ I KIERUNKÓW ZAGOSPODAROWANIA PRZESTRZENNEGO GMINY IWANISKA

Załącznik II f - Marianów, Wygiełzów

0 125 250 500 750 1 000 m



-  granica administracyjna gminy
-  granice obrębów geodezyjnych
-  Jeleniowsko-Staszowski OChK
-  tereny wolne od zabudowy, przeznaczone pod zainwestowanie w obowiązującym studium
-  nowe tereny inwestycyjne w porównaniu do obowiązującego studium