

**BIURO PROJEKTOWE  
Z WYKONAWCTWEM**  
28-200 Staszów, ul. Wschodnia 13/17  
NIP 866-115-16-39, tel./fax: (015) 864 26 70  
Nr konta 88 9431 0005 2001 0023 5141 0001

2.

W OPATOWIE  
27-500 Opatów  
ul. Sienkiewicza

Załącznik do ogłoszenia

z dnia: 15.12.2017  
Z up. Starosty

  
mgr Anna Kiszka  
p.o. kierownika Wydziału  
Budownictwa i Architektury


**ZGŁOSZENIE  
ZAGOSPODAROWANIA PRZESTRZENI PUBLICZNEJ  
w miejscowości MYDŁÓW**

**Inwestor: GMINA IWANISKA**

**Lokalizacja: MYDŁÓW Nr działki 144, 145/1**

Opracował:

Zygmunt Drzymalski Nr upr. 9/Tbg/90

Mgr inż. Krzysztof Maj 

Część elektryczna: Mgr inż. G. Kutyla Nr upr 1/Tbg/98

  
TECHNIK BUDOWNICTWA OGÓLNEGO  
Zygmunt Drzymalski  
Uprawnienia budowlane do projektowania i kierowania  
robotami budowlanymi w specjalności  
architektonicznej i konstrukcyjno-budowlanej  
Nr upr. 9/Tbg/90

Staszów, dnia 1 grudnia 2017

  
GRZEGORZ KUTYLA  
mgr inż. elektryk  
Uprawnienia budowlane do projektowania  
i kierowania robotami budowlanymi  
bez ograniczeń w specjalności instalacyjnej  
w zakresie sieci, instalacji i urządzeń  
elektrycznych i elektroenergetycznych  
nr ewid. 1/Tbg/98

## Zestawienie:

Strona tytułowa	1
Zestawienie	2
Dokumenty formalno – prawne	3-9
Opis do zgłoszenia zagospodarowania terenu	10-12
Rysunek projektu zagospodarowania	13
Rysunki	14-21

Opatów, 17. 11. 2017 r.

ZARZĄD POWIATU W OPATOWIE  
UL. SIENKIEWICZA 17  
27-500 OPATÓW

(oznaczenie organu)

Nr spr.: TDiM.514.19.2017

**DECYZJA nr 19/2017/L**

Na podstawie 43 ust.2, art. 29 ustawy z dnia 21 marca 1985 r. o drogach publicznych (Dz. U. z 2016 r., poz. 1440) i § 55 ust. 1 pkt 3 i § 79 rozporządzenia Ministra Transportu i Gospodarki Morskiej z dnia 2 marca 1999r w sprawie warunków technicznych jakim powinny odpowiadać drogi publiczne i ich usytuowanie (Dz. U. z 2016r. poz.124) oraz art. 104 ustawy z dnia 14 czerwca 1960r. – Kodeks Postępowania Administracyjnego (Dz. U. z 2016 r., poz. 23 j.t.), po rozpatrzeniu wniosku złożonego w dniu 25. 10. 2017 roku przez:

Gminę Iwaniska  
ul. Rynek 3  
27-570 Iwaniska

ZA ZGODNOŚĆ  
Z ORYGINAŁEM  
Kierownik Biura Projektowego  
Tomasz Drzymalski

o wydanie zezwolenia na przebudowę dwóch zjazdów publicznych z drogi powiatowej nr 0720T Iwaniska - Tęcza - Krępa Dolna - Boduszów - Mydłów - Kaczyce - Grocholice - Włostów na działkę nr 144 oraz lokalizację odcinka chodnika przyległego do działki wzdłuż ww. drogi w m. Mydłów gm. Iwaniska

**ZEZWALA SIĘ**

wnioskodawcy

na przebudowę dwóch zjazdów publicznych z drogi powiatowej nr 0720T Iwaniska - Tęcza - Krępa Dolna - Boduszów - Mydłów - Kaczyce - Grocholice - Włostów na działkę nr 144 w m. Mydłów gm. Iwaniska z zachowaniem warunków:

1. Zachować lokalizację zjazdów publicznych zgodnie z przedstawionym załącznikiem graficznym,
2. Szerokość zjazdów nie mniejsza niż 5,0 m, w tym jezdnia szerokości nie mniejszej niż 3,5 i nie większa niż szerokość jezdni na ww. drodze.
3. Zachować (wyremontować) przepusty pod zjazdami.
4. W granicach pasa drogowego na zjeździe wykonać nawierzchnię twardą.
5. Przecięcie krawędzi nawierzchni zjazdów i drogi wyokrąglone łukiem kołowym o promieniu nie mniejszym niż 5 m,
6. Pochylenie podłużne zjazdów w obrębie korony drogi dostosowane do jej ukształtowania,
7. Na długości nie mniejszej niż 7,0 m od krawędzi korony drogi pochylenie podłużne zjazdów nie większe niż 5%, a na dalszym odcinku - nie większe niż 12%,

oraz na lokalizację odcinka chodnika wzdłuż ww. drogi, przyległego do działki nr 144 zgodnie z planem sytuacyjnym załączonym do akt sprawy, o szerokości nie mniejszej niż 1,5m i utwardzonego kostką brukową, z zachowaniem warunków określonych w Rozdziale 8 Chodniki rozporządzenia Ministra Transportu i Gospodarki Morskiej z dnia 2 marca 1999r w sprawie warunków technicznych jakim powinny odpowiadać drogi publiczne i ich usytuowanie (Dz. U. z 2016r. poz.124)

**Inwestor przed rozpoczęciem robót budowlanych jest zobowiązany do:**

- zgłoszenia budowy albo wykonywania robót budowlanych w trybie i na zasadach określonych w przepisach ustawy z dnia 7 lipca 1994 r. Prawo Budowlane (Dz.U. z 2016, poz. 290 j.t.),
- uzgodnienia z zarządcą drogi, przed uzyskaniem pozwolenia na budowę, projektu budowlanego obiektu lub urządzenia, o którym mowa w niniejszej decyzji.

Zgodnie z art. 29 ust. 1 ustawy o drogach publicznych (Dz. U. z 2016 r., poz. 1440) budowa lub przebudowa zjazdu należy do właściciela lub użytkownika nieruchomości przyległych do drogi, oraz zgodnie z art. 30 utrzymywanie zjazdu, łącznie ze znajdującym się pod nim przepustem, należy do właściciela lub użytkownika gruntów przyległych do drogi.

Niniejsza decyzja stanowi podstawę do oświadczenia przez inwestora, że dysponuje on pasem drogowym w jego granicach na cele budowlane w zakresie objętym decyzją, w rozumieniu ustawy z dnia 7 lipca 1994r. Prawo Budowlane (Dz.U. z 2016, poz. 290 j.t.).

#### UZASADNIENIE

Dniu 25. 10. 2017 r. strona wystąpiła z wnioskiem o przebudowę dwóch zjazdów publicznych z drogi powiatowej nr 0720T Iwaniska - Tęcza - Krępa Dolna - Boduszów - Mydłów - Kaczyce - Grocholice - Włostów na działkę nr 144 oraz lokalizację odcinka chodnika przyległego do działki wzdłuż ww. drogi w m. Mydłów gm. Iwaniska.

Po przeanalizowaniu zgromadzonych w sprawie materiałów, oraz po zapoznaniu się z przedmiotem w terenie, kierując się art. 29 ustawy z dnia 21 marca 1985 r. o drogach publicznych (Dz. U. z 2016 r., poz. 1440) oraz § 43 - 45 i 79 rozporządzenia Ministra Transportu i Gospodarki Morskiej z dnia 2 marca 1999r w sprawie warunków technicznych jakim powinny odpowiadać drogi publiczne i ich usytuowanie (Dz. U. z 2016r. poz. 124) postanawia się wyrazić zgodę na ww. przebudowę przedmiotowych zjazdów publicznych oraz lokalizację chodnika.

#### Pouczenie

Od niniejszej decyzji służy odwołanie do Samorządowego Kolegium Odwoławczego w Kielcach, za moim pośrednictwem, w terminie 14 dni od dnia jej doręczenia.

Z upoważnienia Zarządu Powiatu w Opatowie

Z up. Zarządu Powiatu

*mgr Grzegorz Pietrzyk*  
p.o. Dyrektora Zarządu Drog Powiatowych  
w Opatowie

Otrzymuje:

1. Adresat
2. a/a

ZA ZGODNOŚĆ  
Z ORYGINAŁEM  
Kierownik Biura Projektowego  
Instytut Drogowski

# MAPA DO CELÓW PROJEKTOWYCH

skala 1:500

**MYDŁÓW**

**260602\_2 IWANISKA**

**0016 Mydłów**

Nr kanc. zgłoszenia pracy: G.IV.6640.771.2017

Licencja nr G.IV.6640.771.2017\_2606\_K05

Arkusze mapy : 154.221.073

Układ współrzędnych płaskich : 65-1

Układ wysokości : Kronstadt 60

Obszar oznaczony kolorem czerwonym jest przedmiotem

aktualizacji.

Opracowany obszar nie jest obciążony służebnościami gruntowymi

Treść mapy opracowano wg stanu październik 2017

Mapa powstała na podstawie obowiązującej mapy "GEO-SERWIS"

sył. - wys. i ewidencyjnej.

Mapę niniejszą wykonał 05.10.2017r.

Poświadczam się, że niniejszy dokument został opracowany w wyniku prac geodezyjnych i kartograficznych, których rezultaty zawiera operat techniczny wpisany do ewidencji materiałów państwowego zasobu geodezyjnego i kartograficznego

Organ prowadzący państwowy zasób geodezyjny i kartograficzny: Starosta Opatowski Powiatowy Ośrodek Dokumentacji Geodezyjnej i Kartograficznej w Opatowie

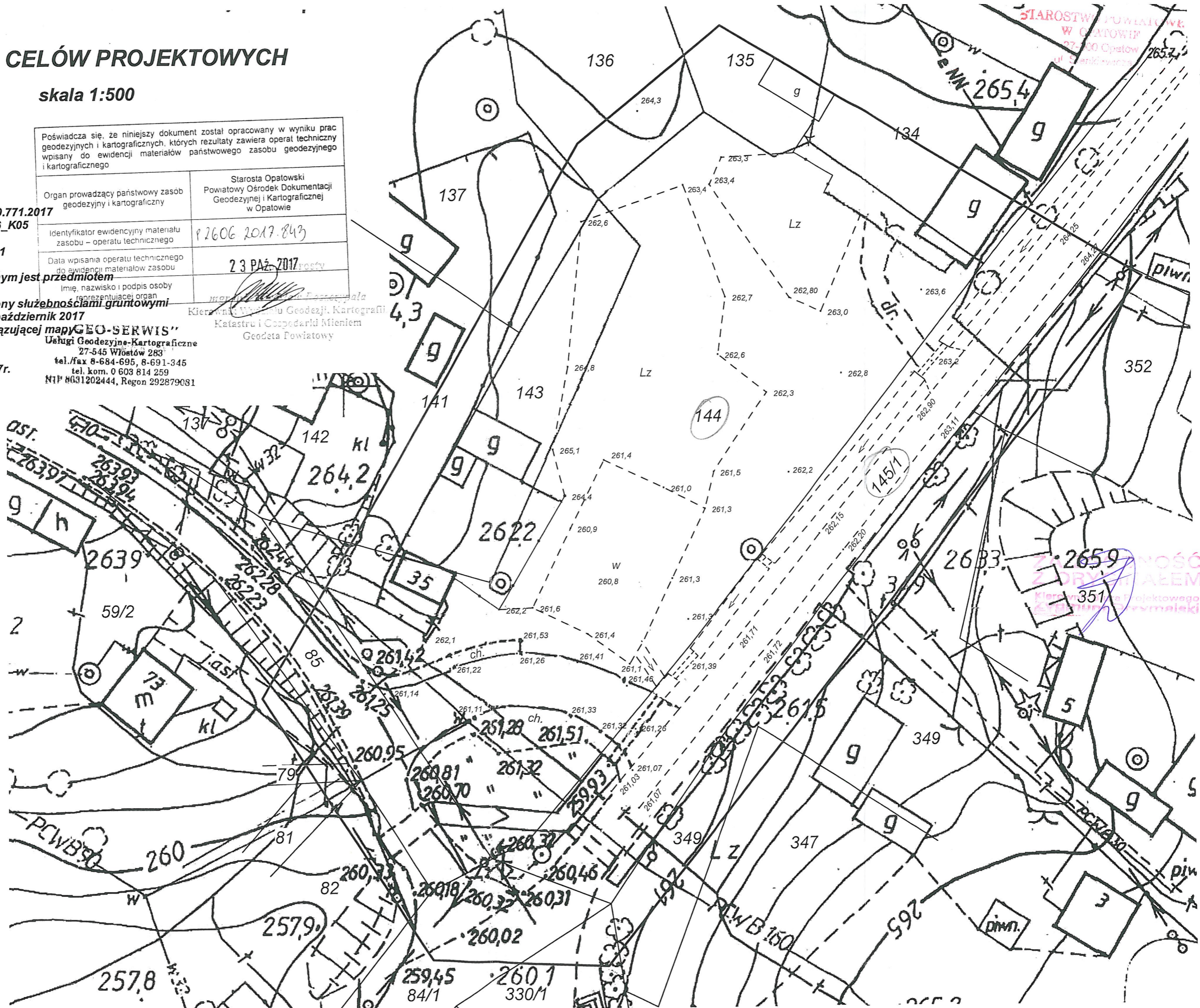
Identyfikator ewidencyjny materiału zasobu - operatu technicznego: P 2606 2017.843

Data wpisania operatu technicznego do ewidencji materiałów zasobu: 23 PAZ 2017

Imię, nazwisko i podpis osoby reprezentującej organ: *[Podpis]*

Imię, nazwisko i podpis osoby wykonującej: *[Podpis]*  
Kierownik Wydziału Geodezji, Kartografii, Katastru i Gospodarki Mieniem Geodeta Powiatowy

Usługi Geodezyjno-Kartograficzne  
27-545 Włostów 283  
tel./fax 8-684-695, 8-691-345  
tel. kom. 0 603 814 259  
NIP 6031202444, Regon 292879081



Geodeta i Działalność  
Kierownik Wydziału Geodezji, Kartografii, Katastru i Gospodarki Mieniem Geodeta Powiatowy

Właściciel  
ZDRYGAŁEM  
Kierownik Wydziału Geodezji, Kartografii, Katastru i Gospodarki Mieniem Geodeta Powiatowy

## OPIS TECHNICZNY DO ZŁOŻENIA ZAGOSPODAROWANIA PRZESTRZENI PUBLICZNEJ

Lokalizacja: MYDŁÓW Nr działki 144, 145/1

Inwestor: Gmina Iwaniska

### Zagospodarowaniem objęte jest:

1. wykonanie odcinka chodnika przy drodze powiatowej
2. Remont dwóch zjazdów,
3. Wykonanie utwardzenia wraz z miejscami parkingowymi i utwardzeniem pod część rekreacyjną i siłownię zewnętrzną
4. Zagospodarowania stawu polegającego na : odmuleniu i wyczyszczeniu stawu, wyprofilowanie skarp stawu
- 4a. Wykonanie pomostu drewnianego na stawie .
5. Remont studni
6. Montaż zadaszenia przystanku autobusowego w miejscu istniejącego
7. Oświetlenie terenu zagospodarowanego
8. Siłownia zewnętrzna

Urządzenie zieleni, krzewy i drzewa ozdobne i obsianie trawą, czyszczenie rowu przydrożnego, podczyszczenie rowu łącząco staw z rowem przydrożnym

### Opis do poszczególnych elementów:

#### Ad 1

##### **Chodnik –powierzchnia chodnika 452 m<sup>2</sup>.**

Krawężniki od strony jezdni gr 15 cm wysokości 30 cm obsadzone na ławie betonowej. Od strony rowu obrzeże gr 8 cm i wysokości 30 cm.

Nawierzchnia kostka betonowa gr 6 cm.

Podbudowa pod chodnik:

- podsypka piaskowo cementowa 10 cm
- podbudowa z tłucznia, frakcja 0,5-63 mm gr 15 cm
- podsypka piaskowa gr 15 cm

Spadki oraz rzędne posadowienia na rysunkach

#### Ad 2

Istniejące zjazdy utwardzone tłucznem przeznacza się do remontu .

Remont polega na wymianie przepustów tej samej średnicy z PCV zbrojone , wymiana przyczółków na betonowe , wymiana nawierzchni z tłucznia na kostkę betonową, wyprofilowanie wjazdów zgodnie z warunkami wydanymi przez zarządcę drogi .

Lokalizacja zjazdów istniejących jest zachowana

- Szerokość zjazdów 5,00 i 5,21 w tym jezdni szerokości 4,00 m
- Przepust pod zajazdami do wyremontowania(wymiana) o takiej samej średnicy.
- W pasie drogowym wykonać nawierzchnie twardą kostka betonowa

- Zaprojektowano przecięcie krawężni nawierzchni zjazdów i drogi wykąreślonym łukiem o promieniu 5,00 m.
- Pochylenie podłużne zjazdów w obrębie korony drogi dostosowane do jej ukształtowania.
- Pochylenie podłużne zjazdów na długości 3,70 m – 3,5%, 4,00 – 3,5%.  
Szczegóły rozwiązania na załączonych rysunkach.

#### Ad 3

Utwardzenie- o powierzchni wraz z zjazdami - 460 m<sup>2</sup> , nawierzchnia kostka betonowa gr. 8 cm. Podbudowa jak dla ruchu ciężkiego. Podsyпка piaskowo-cementowa gr 15 cm.

Podbudowa z tłucznią frakcja 0,5- 63 mm gr 25 cm . Podsyпка piaskowa gr 15 cm. Zakończenie utwardzenia krawężnikami gr 15 i wysokości 30 cm posadowione na ławie betonowej. Wyznaczenie miejsc postojowych liniami białymi zgodnie z rzutem a miejsce dla niepełnosprawnych oznakowane kolor-niebieski. Na wydzielonym utwardzonym placu projektuje się ustawienie ławek parkowych w ilości 3 sztuki. Siedziska ławek drewniane, stelarz ze stali nierdzewnej zakotwiony do posadzki. W obrębie ławek projektuje się 2 kosze ze stali nierdzewnej o pojemności 30 IL

#### Ad 4

Zagospodarowanie stawu polega na:

- odmuleniu stawu z namulów
- Wyprofilowanie skarp
- Obłożenie skarpy geowłókniną  
Obsadzenie krzewami zimozielonymi w ilości 60 sztuk – i tuje płozące i irga

#### 4a.

Pomost drewniany jako mała architektura , konstrukcja pomostu drewniana. Słupy drewniane , deski (brusy drewniane, balustrady drewniane łączenie na złącza i śruby. . Szczegóły wykonania pomostu na rysunkach.

Dane techniczne pomostu

- Powierzchnia pomostu 6m<sup>2</sup>

#### Ad 5

Remont studni polega na zdjęciu kręgu betonowego zewnętrznego, montażu cembrowiny drewnianej i zadaszenia wraz z zadaszeniem. Wysokość cembrowiny 1,20 m, zadaszenie konstrukcji drewnianej na wysokości 2,20 od terenu pokrycie gont bitumiczny. Wygląd jak na wizualizacji.

#### Ad 6

W miejsce istniejącego zadaszenie projektuje się montaż nowego zadaszenia przystankowego jako gotowy element .

Parametry: 380x96 z ławką., wysokość 2,34 m

Przystanek przeszklony, konstrukcja stalowa z blachy lakierowanej ocynkowanej, wypełnienie stanowią szyby hartowane gr 8 mm, dach płaski z blachy ocynkowanej lakierowanej. Zakotwienie przystanku do podłoża betonowego.

Szczegóły na załączonych rysunkach

**Ad 7. Oświetlenie zagospodarowanego terenu** jako niezbędny element dla właściwej funkcji zagospodarowanej.

Projektuje się oświetlenie lampami typu parkowego w ilości 5 sztuk.

Przyłącze elektryczne podziemne włączone w istniejące oświetlenie na słupie w obrębie przystanku.

Podstawy do oświetlenia jako gotowy element betonowy lampy oświetleniowe przykręcane do podstaw betonowych. Lampy wysokości około 4 m z oświetleniem ledowym.

**Ad 8 Siłownia zewnętrzna** składa się z dwóch urządzeń do ćwiczeń tj. biegacz i narciarz.

Parametry siłowni:

Projektuje się 2 urządzenia siłowni zewnętrznej tj: biegacz, narciarz

. Zamocowanie urządzeń do podłoża betonowego

a pomocą śrub zgodnie zaleceniami producenta. Urządzenia siłowni konstrukcji stalowej ocynkowane, lakierowane proszkowo.

Stopnice aluminiowe ryflowane i stal nierdzewna, śruby nierdzewne.

W/w urządzenia powinny posiadać atesty do użytkowania ludzi o wadze do 130 kg, minimalny wzrost 140 cm.

Posadzka pod urządzeniami siłowni kostka betonowa

Wyprofilowanie nawierzchni ze spadkiem na zewnątrz

Urządzenia atestowane

**Urządzenie zieleni na terenie zagospodarowanym**

Projektuje się powierzchniowe wyrównanie terenu, obsianie trawą naturalną, obsadzenie krzewów zimozielonych w ilości 40 krzewów i drzewa ozdobne w ilości 20 drzew.

**Szczegóły rozwiązań projektowych** załączone w projekcie na rzutach i przekrojach.

Pozostałe roboty wykonać zgodnie ze zgłoszeniem, obowiązującymi przepisami i normami oraz zasadami sztuki budowlanej



# MAPA DO CELÓW PROJEKTOWYCH

skala 1:500

**MYDŁÓW**

260602\_2 IWANISKA  
0016 Mydłów

Nr kanc. zgłoszenia pracy: G.IV.6640.771.2017  
Licencja nr G.IV.6640.771.2017\_2606\_K05  
Arkusz mapy : 154.221.073

Układ współrzędnych płaskich : 65-1  
Układ wysokości : Kronsztad 60

Obszar oznaczony kolorem czerwonym jest przedmiotem aktualizacji.

Opracowany obszar nie jest obciążony służebnościami gruntowymi

Treść mapy opracowano wg stanu październik 2017  
Mapa powstała na podstawie obowiązującej mapy syt. - wys. i ewidencyjnej.

Mapę niniejszą wykonał 05.10.2017r.

Geodeta Uprawniony  
mgr inż. Andrzej Kiszka  
ul. Rybnicka 298  
27-645 Włostów  
tel. 1369

„GEO-SERWIS”  
Usługi Geodezyjno-Kartograficzne  
27-545 Włostów 283  
tel./fax 8-684-696, 8-691-345  
tel. kom. 0 603 814 269  
NIP 8631202444, Regon 292879081

mgr inż. Andrzej Roszczyca  
Kierownik Wydziału Geodezji, Kartografii,  
Katastru i Gospodarki Mieniem  
Geodeta Powiatowy

STAROSTWO POWIATOWE  
W OPATOWIE  
27-500 Opatów  
ul. Sienkiewicza 11  
z dnia 15.12.2017r.  
Z up. Starosty

Poświadczam, że niniejszy dokument został opracowany w wyniku operacji geodezyjnych i kartograficznych, których rezultaty zawiera operat techniczny wpisany do ewidencji materiałów państwowego zasobu geodezyjnego i kartograficznego	
Organ prowadzący państwowy zasob geodezyjny i kartograficzny	Starosta Opatowski Powiatowy Ośrodek Dokumentacji Geodezyjnej i Kartograficznej w Opatowie
Identyfikator ewidencyjny materiału geodezyjnego - operatu technicznego	P2606.2017 843
Data wpisania operatu technicznego do ewidencji materiałów, zasobu geodezyjnego i kartograficznego	23 PAŹ. 2017
Imię, nazwisko i podpis osoby reprezentującej organ	

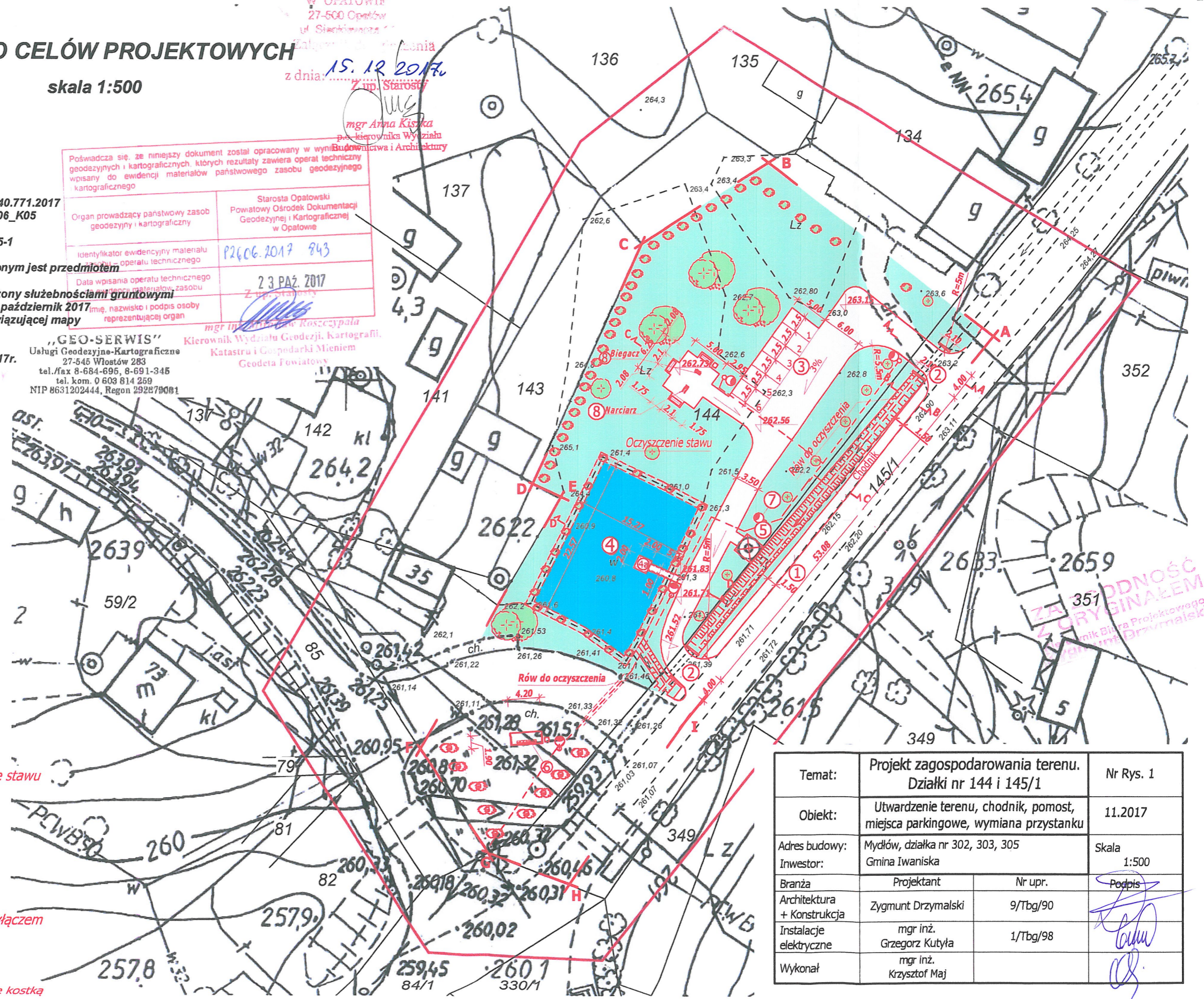
1:500 Mydłów

A,B,C,D,E,F,G,H,I-A teren objęty zagospodarowaniem




- Legenda:
- 1 - chodnik
  - 2 - zjazdy do przebudowy
  - 3 - 6 miejsc parkingowych
  - 4 - staw do zagospodarowania
  - 4a - pomost
  - 5 - zadaszenie studni
  - 6- montaż nowego zadaszenia przystanku (wymiana)
  - 7 - oświetlenie
  - 8 - siłownia zewnętrzna

- irga rozkrzewiona na skarpie stawu
- drzewa ozdobne
- krzewy niskie
- przyczółki do przebudowy
- ławki
- kosze na śmieci
- lampa oświetleniowa z przyłączem

- zieleń niska
- projektowane utwardzenie kostką



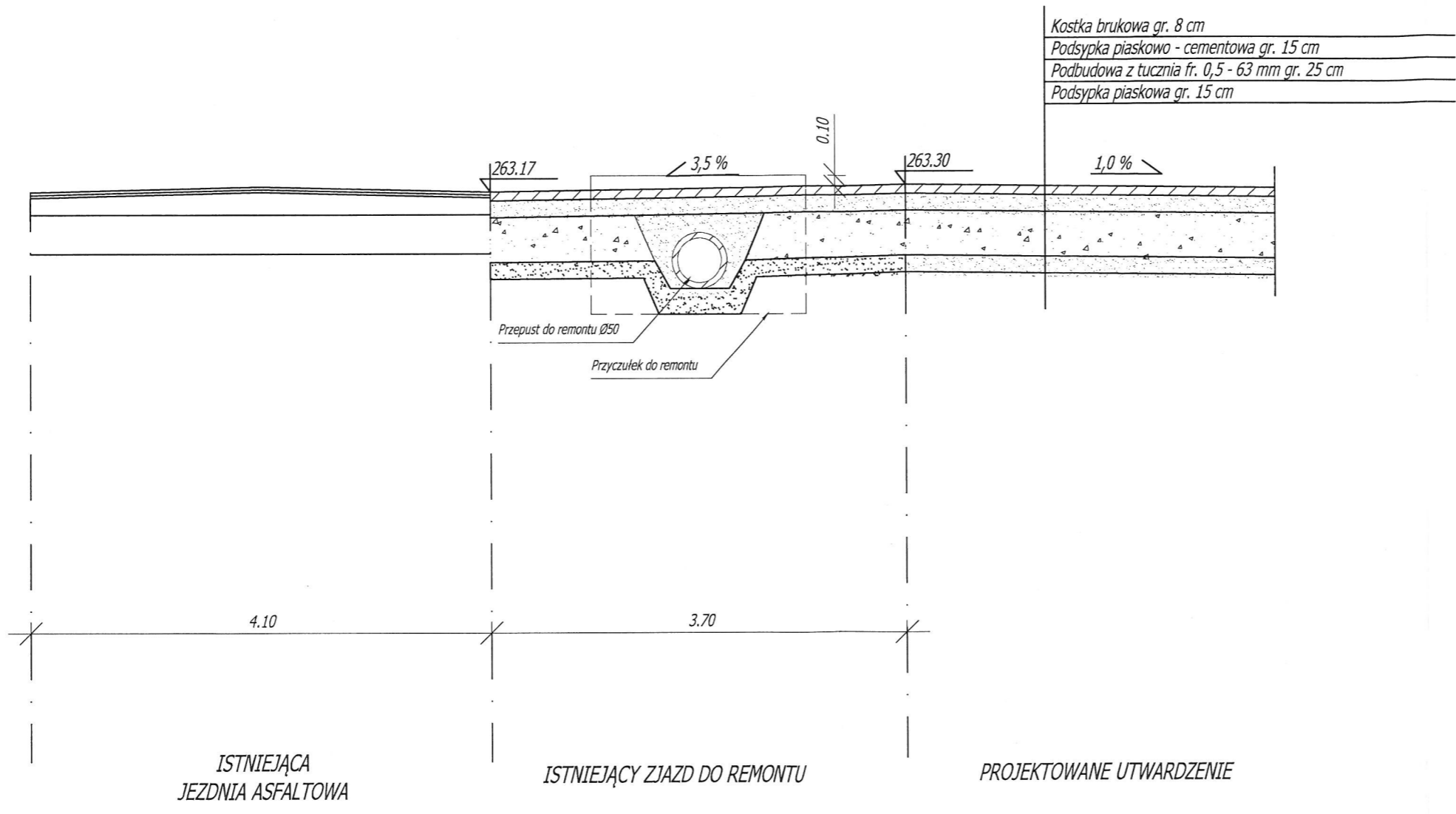
Temat:	Projekt zagospodarowania terenu. Działki nr 144 i 145/1		Nr Rys. 1
Obiekt:	Utwardzenie terenu, chodnik, pomost, miejsca parkingowe, wymiana przystanku		11.2017
Adres budowy:	Mydłów, działka nr 302, 303, 305	Skala 1:500	
Inwestor:	Gmina Iwaniska	Podpis	
Branża	Projektant	Nr upr.	Zygmunt Drzymalski
Architektura + Konstrukcja	Zygmunt Drzymalski	9/Tbg/90	
Instalacje elektryczne	mgr inż. Grzegorz Kutyla	1/Tbg/98	mgr inż. Krzysztof Maj
Wykonał	mgr inż. Krzysztof Maj		



Temat:	Wizualizacje		Nr Rys. 2
Obiekt:	Utwardzenie terenu, chodnik, pomost, miejsca parkingowe, wymiana przystanku		11.2017
Adres budowy:	Mydlów, działki nr 144 i 145/1		Skala
Inwestor:	Gmina Iwaniska		1:-
Branża	Projektant	Nr upr.	Podpis
Architektura + Konstrukcja	Zygmunt Drzymalski	9/Tbg/90	
Wykonał	mgr inż. arch. Piotr Drzymalski		

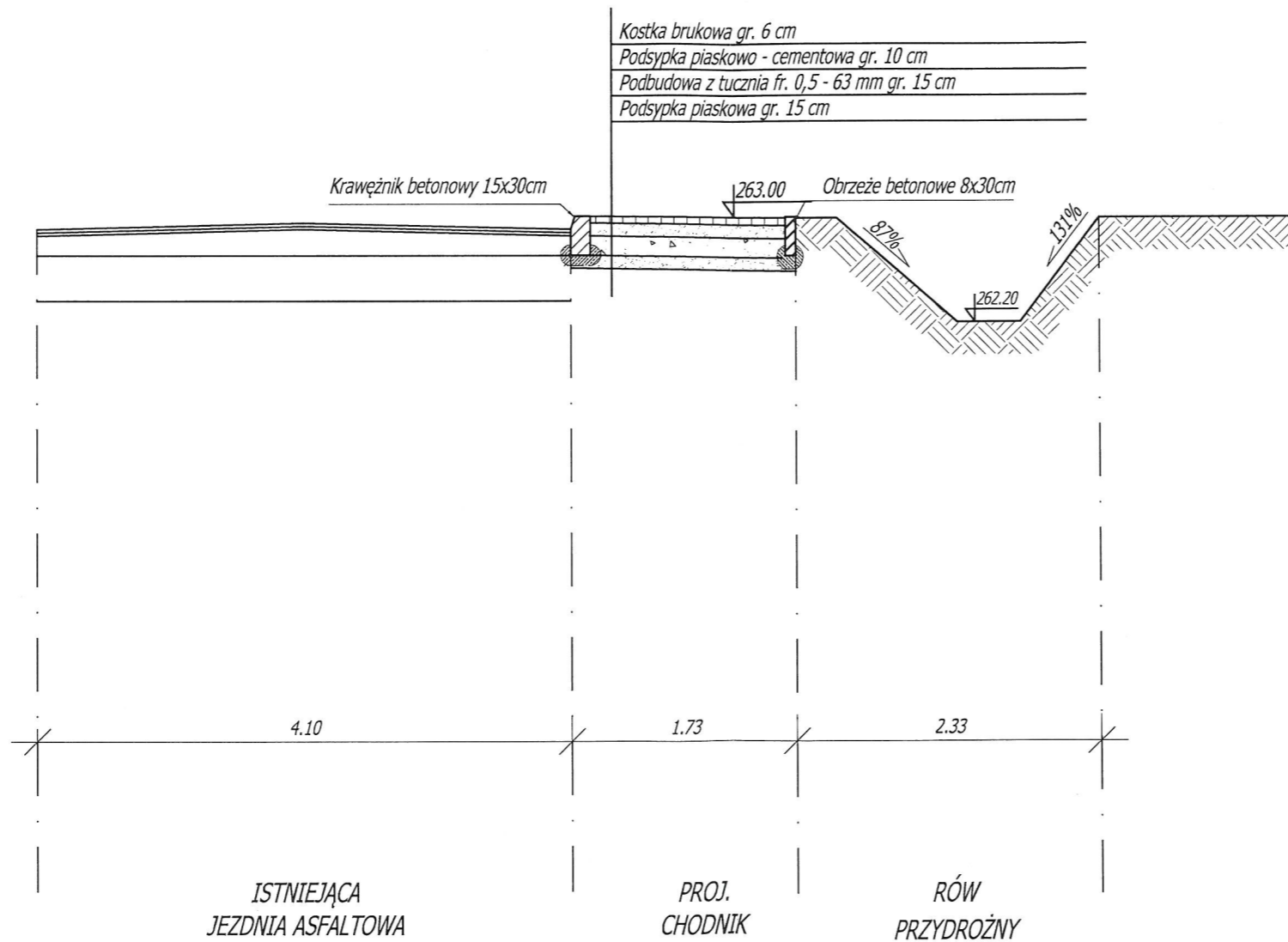


# A-A

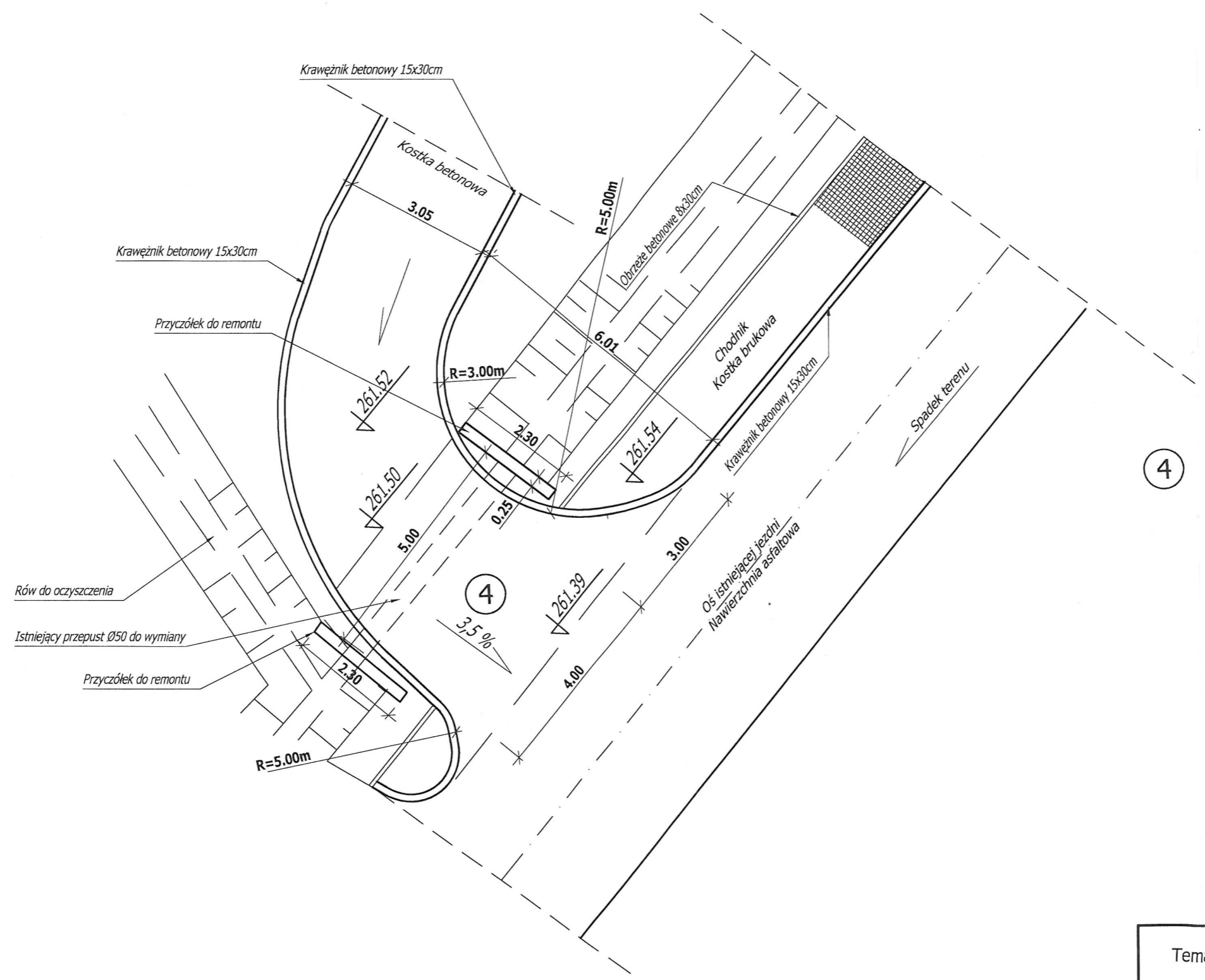


Temat:	Przekrój A - A przez zjazd		Nr Rys. 4
Obiekt:	Zjazd na działce nr 144		11.2017
Adres budowy:	Mydlów, działki nr 144 i 145/1		Skala 1:50
Inwestor:	Gmina Iwaniska		
Branża	Projektant	Nr upr.	Podpis
Architektura + Konstrukcja	Zygmunt Drzymalski	9/Tbg/90	
Wykonał	mgr inż. Krzysztof Maj		

# B-B



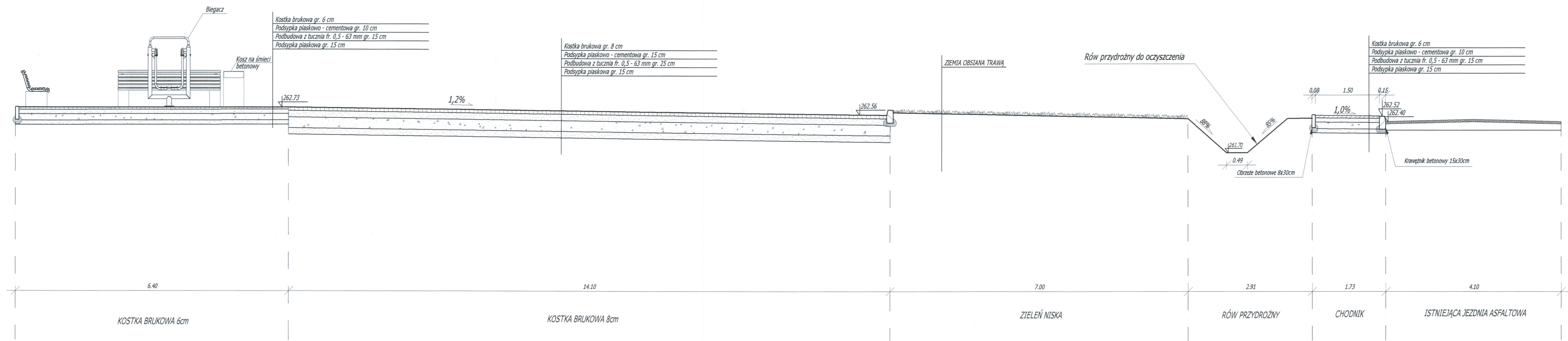
Temat:	Przekrój B-B przez chodnik i rów przydrożny		Nr Rys. 5
Obiekt:	Zjazd na działkę nr 144		11.2017
Adres budowy:	Mydłów, działki nr 144 i 145/1		Skala 1:50
Inwestor:	Gmina Iwaniska		
Branża	Projektant	Nr upr.	Podpis 
Architektura + Konstrukcja	Zygmunt Drzymalski	9/Tbg/90	
Wykonał	mgr inż. Krzysztof Maj		



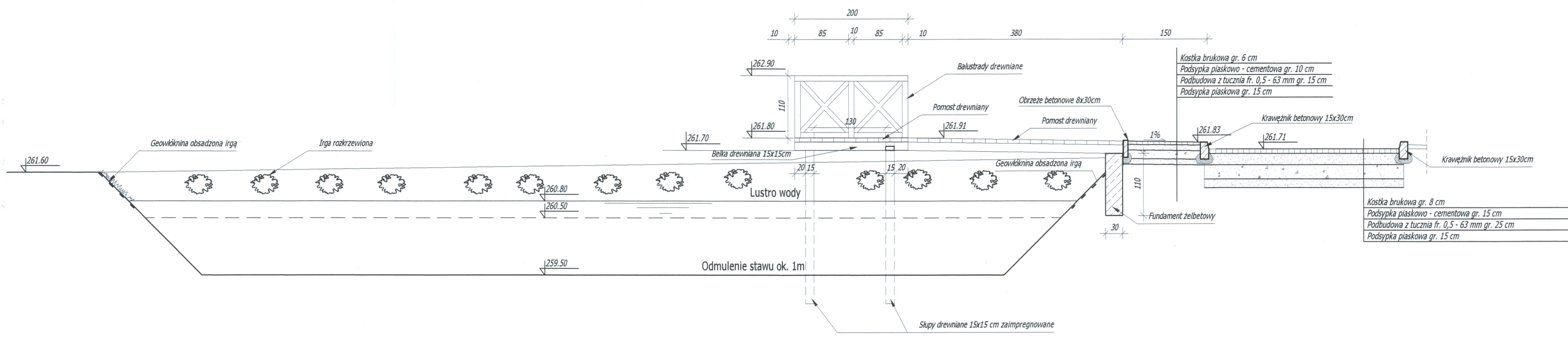
④ Zjazd do przebudowy - 20,82 m<sup>2</sup>

Temat:	Rzut zjazdu na działkę nr 144	Nr Rys. 6
Obiekt:	Zjazd na działkę nr 144	11.2017
Adres budowy:	Mydlów, działki nr 144 i 145/1	Skala 1:100
Inwestor:	Gmina Iwaniska	
Branża	Projektant	Nr upr.
Architektura + Konstrukcja	Zygmunt Drzymalski	9/Tbg/90
Wykonał	mgr inż. Krzysztof Maj	Podpis

Przekrój przez plac utwardzony, zieleni, rów przydrożny i chodnik

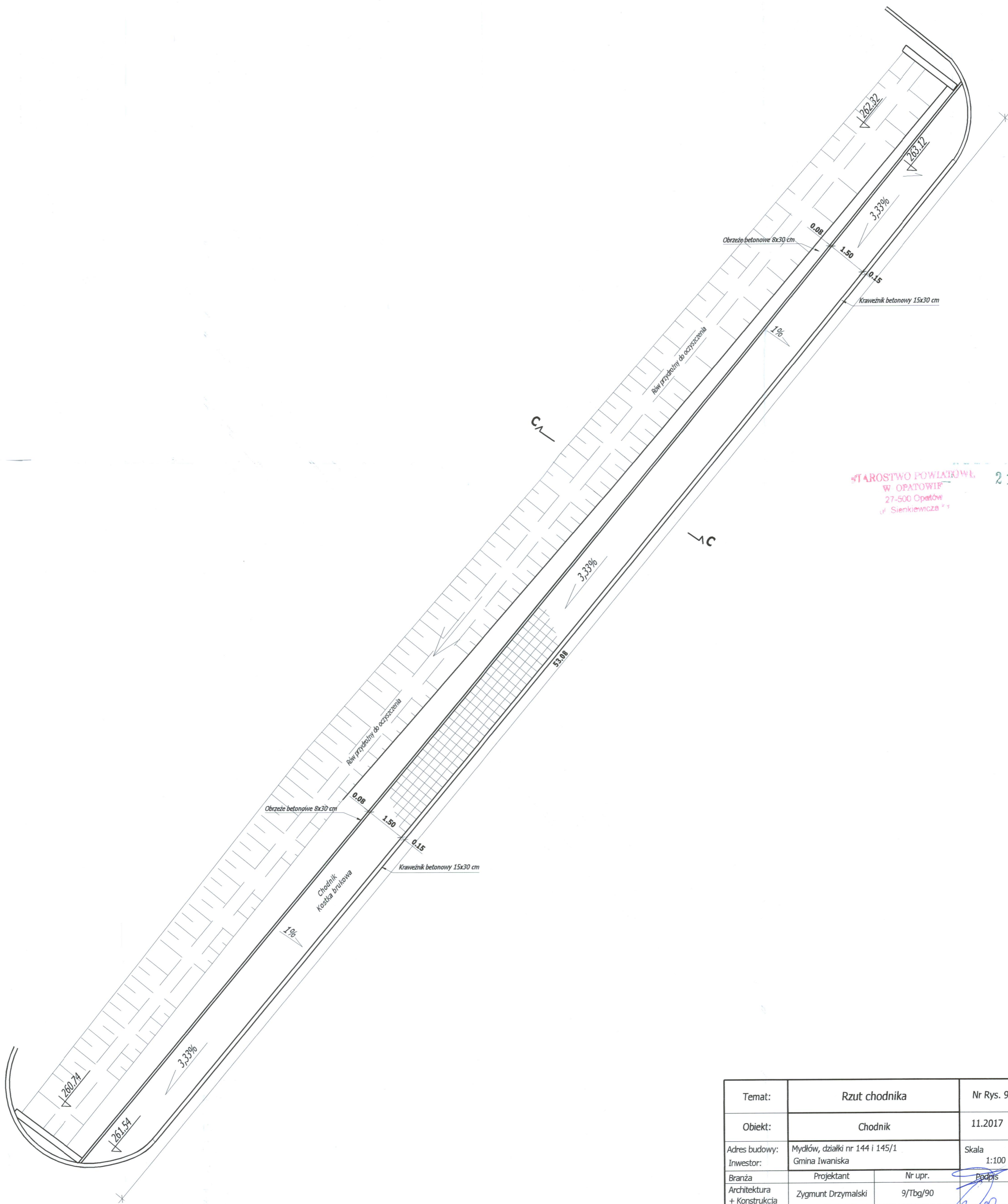


Temat:	Przekrój C-C przez plac utwardzony, zieleni, rów przydrożny i chodnik	Nr Rys. 7
Obiekt:	Teren utwardzony	11.2017
Adres budowy:	Mydlów, działki nr 144 i 145/1	Skala 1:50
Inwestor:	Gmina Iwaniska	
Branża:	Projektant	Nr upr.
Architektura + Konstrukcja:	Zygmunt Drzymalski	9/Tbg/90
Wykonał:	mgr inż. Krzysztof Maj	Podpis



Temat:	Przekrój przez staw i pomost (D-D)	Nr Rys. 8	
Obiekt:	Staw	11.2017	
Adres budowy:	Mydlów, działki nr 144 i 145/1	Skala	
Inwestor:	Gmina Iwaniska	1:50	
Branża	Projektant	Nr upr.	Podpis
Architektura + Konstrukcja	Zygmunt Drzymalski	9/Tbg/90	
Wykonał	mgr inż. Krzysztof Maj		





STAROSTWO POWIATOWE  
W OPATOWIE  
27-500 Opatów  
ul. Sienkiewicza 21

21

Temat:	Rzut chodnika	Nr Rys. 9
Obiekt:	Chodnik	11.2017
Adres budowy:	Mydlów, działki nr 144 i 145/1	Skala 1:100
Inwestor:	Gmina Iwaniska	
Branża	Projektant	Nr upr. Podpis
Architektura + Konstrukcja	Zygmunt Drzymalski	9/Tbg/90
Wykonał	mgr inż. Krzysztof Maj	