

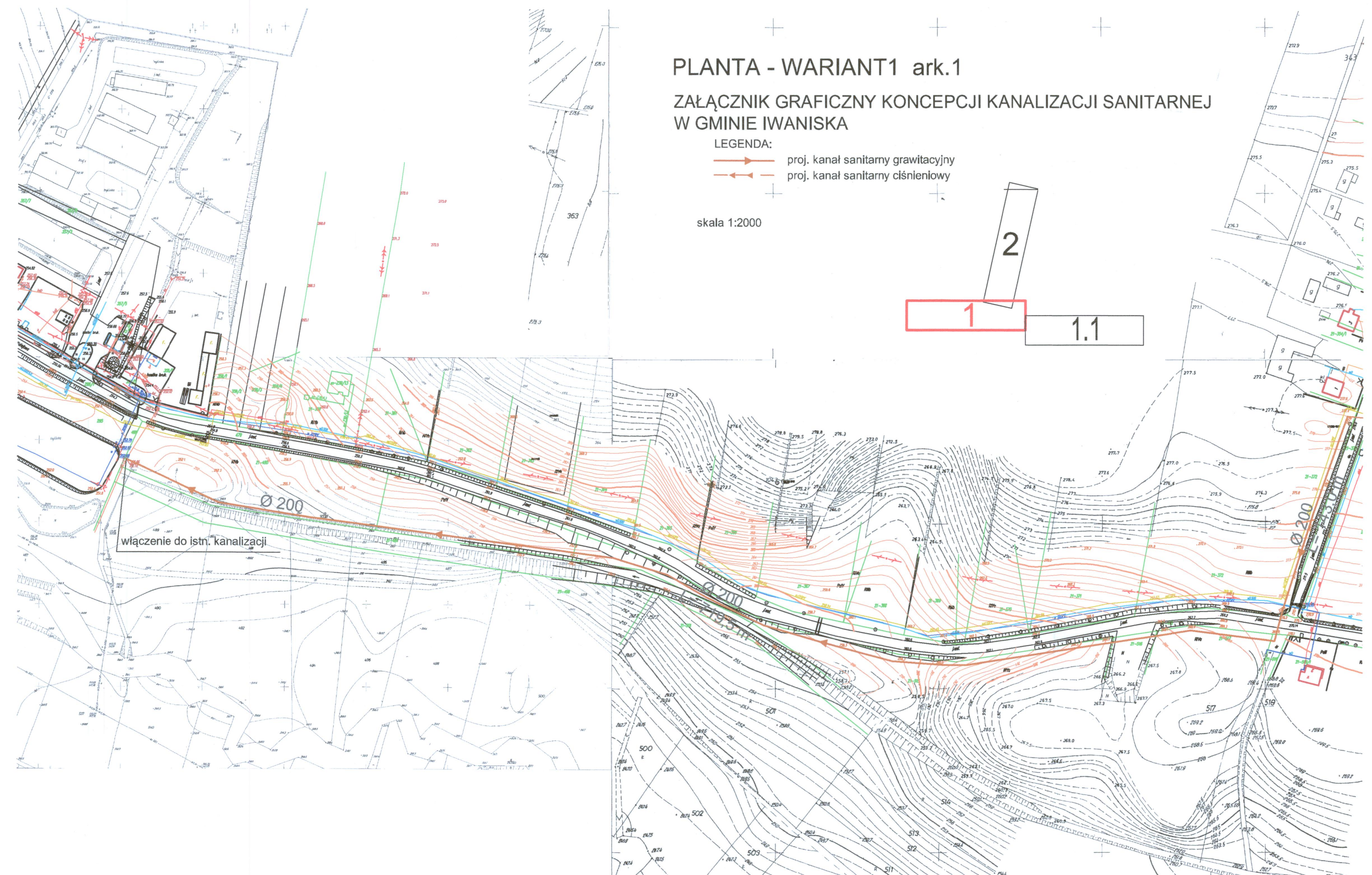
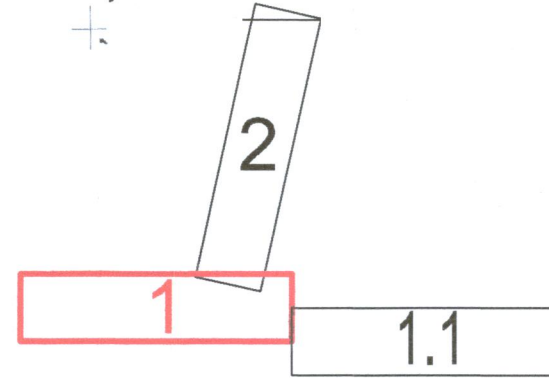
# PLANTA - WARIANT1 ark.1

## ZAŁĄCZNIK GRAFICZNY KONCEPCJI KANALIZACJI SANITARNEJ W GMINIE IWANISKA

LEGENDA:

- proj. kanał sanitarny grawitacyjny
- ←← proj. kanał sanitarny ciśnieniowy




skala 1:2000



PLANTA - WARIANT1 ark.2

ZAŁĄCZNIK GRAFICZNY KONCEPCJI KANALIZACJI SANITARNEJ  
W GMINIE IWANISKA

LEGENDA:

-  proj. kanał sanitarny grawitacyjny
-  proj. kanał sanitarny ciśnieniowy
-  proj. pompownia ścieków

skala 1:2000



# TECZA - WARIANT 1 ark.1.1


## ZAŁĄCZNIK GRAFICZNY KONCEPCJI KANALIZACJI SANITARNEJ W GMINIE IWANISKA

LEGENDA:

- > proj. kanał sanitarny grawitacyjny
- < proj. kanał sanitarny ciśnieniowy

skala 1:2000

Kopia mapy sytuacyjno-wysokościowej  
Oleśno, Tecza  
Gmina Iwaniska  
Powiat opolski  
Województwo śląskie  
Skala 1:1000



2  
1  
1.1