

**Uchwała Nr XXXVII/219/ 2012
Rady Gminy Iwaniska
z dnia 20 sierpnia 2012 r.**

KOPIA

w sprawie przystąpienia do sporządzenia miejscowego planu zagospodarowania przestrzennego gminy Iwaniska

Na podstawie art. 18 ust. 2, pkt. 5 ustawy z dnia 8 marca 1990 roku o samorządzie gminnym (Dz. U. z 2001r. Nr 142, poz. 1591 ze zm.) oraz art. 14, ust. 1 i 2 ustawy z dnia 27 marca 2003 r. o planowaniu i zagospodarowaniu przestrzennym (Dz. U. z 2012 r. poz. 647),

Rada Gminy Iwaniska uchwala co następuje:

§ 1

1. Przystępuje się do sporządzenia miejscowego planu zagospodarowania przestrzennego gminy Iwaniska dla realizacji farmy wiatrowej w obrębach: Dziewiątle, Marianów, Wygiełzów, Łopatno, Gryzikamień, Ujazd.
2. Granice obszaru objętego planem określa załącznik Nr 1 do niniejszej uchwały.

§ 2

Wykonanie uchwały powierza się Wójtowi Gminy.

§ 3

Uchwała wchodzi w życie z dniem podjęcia.

Przewodniczący Rady Gminy

inż. Piotr Kidoń

**Uzasadnienie
do Uchwały Nr XXXVII/219/2012
Rady Gminy Iwaniska
z dnia 20 sierpnia 2012 r.**

w sprawie przystąpienia do sporządzenia miejscowego planu zagospodarowania przestrzennego gminy Iwaniska

Uchwała w sprawie przystąpienia do sporządzenia miejscowego planu zagospodarowania przestrzennego gminy Iwaniska dotyczącego lokalizacji farmy wiatrowej w obrębach: Dziewiątle, Marianów, Wygiełzów, Łopatno, Gryzikamień, Ujazd umożliwi rozpoczęcie procedury sporządzania planu miejscowego, który ma na celu umożliwienie realizacji inwestycji, jaką jest budowa farmy wiatrowej.

Stwierdza się, że Studium, do którego zmiany również się przystępuje, po uchwaleniu zmian dopuszczać będzie lokalizację farmy wiatrowej w obszarze objętym niniejszą uchwałą o przystąpieniu do sporządzenia planu miejscowego, toteż zasadne jest wszczęcie procedury związanej z miejscowym planem zagospodarowania przestrzennego dla farmy wiatrowej, ponieważ jego ustalenia będą nie sprzeczne z ustaleniami studium.

Sporządzenie miejscowego planu zagospodarowania przestrzennego pod realizację farmy wiatrowej pozwoli na formalne przygotowanie terenu inwestycji oraz zapewni zgodne z prawem i bezpieczne dla mieszkańców gminy funkcjonowanie farmy w tradycyjnym krajobrazie rolniczym.

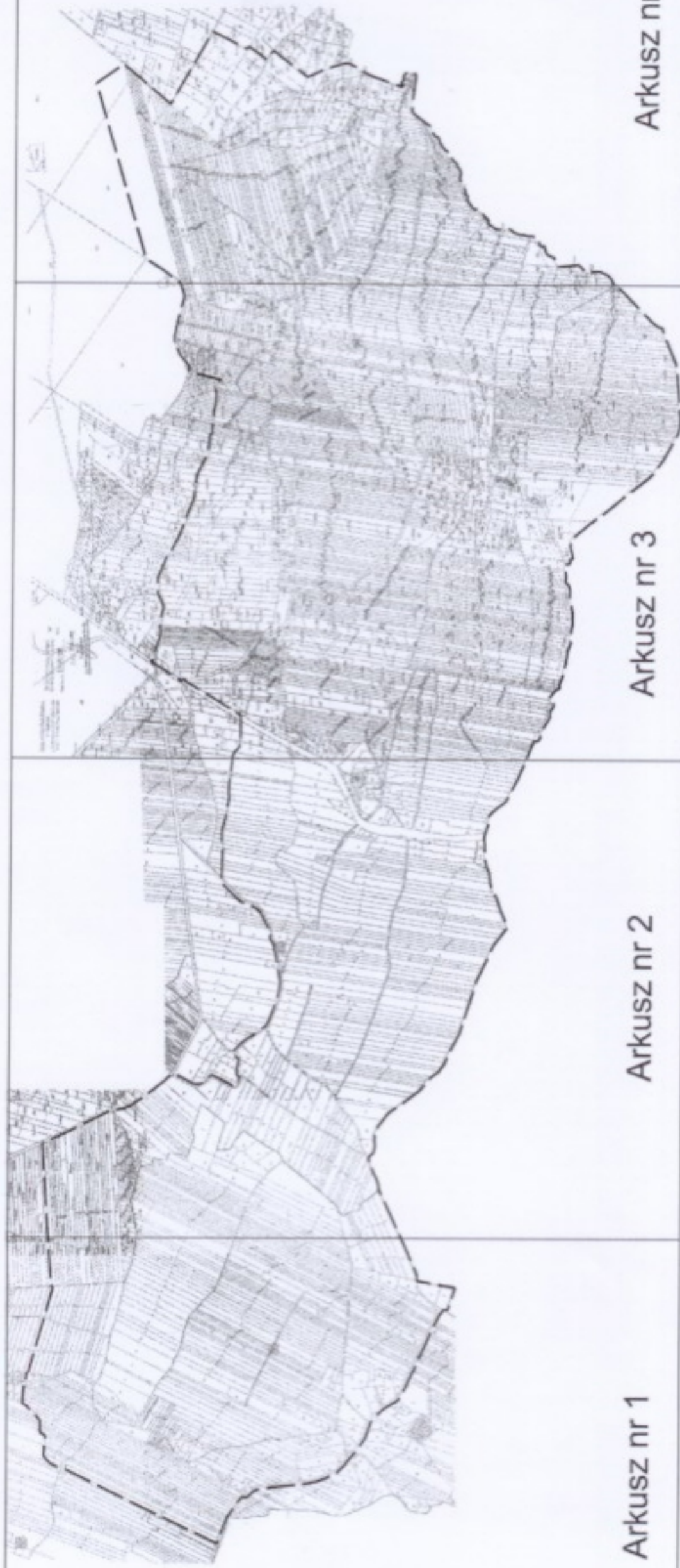
W związku z powyższym podjęcie uchwały w sprawie przystąpienia do sporządzania przedmiotowego miejscowego planu zagospodarowania przestrzennego jest w pełni uzasadnione.

Przewodniczący Rady Gminy

Inż. Piotr Kidon

Załącznik nr 1 do Uchwały Nr XXV/11/219/2012
Rady Gminy Iwaniska z dnia 20 sierpnia 2012 r.

----- Granice obszaru objętego planem



Arkusz nr 1

Arkusz nr 2

Arkusz nr 3

Arkusz nr 4

Przewodniczący Rady Gminy
mgr. Piotr Kidoń

zabieg nr 1
do Uchwały Nr XXVII/219/2012
Rady Gminy Iwaniska
z dnia 20 sierpnia 2012r.



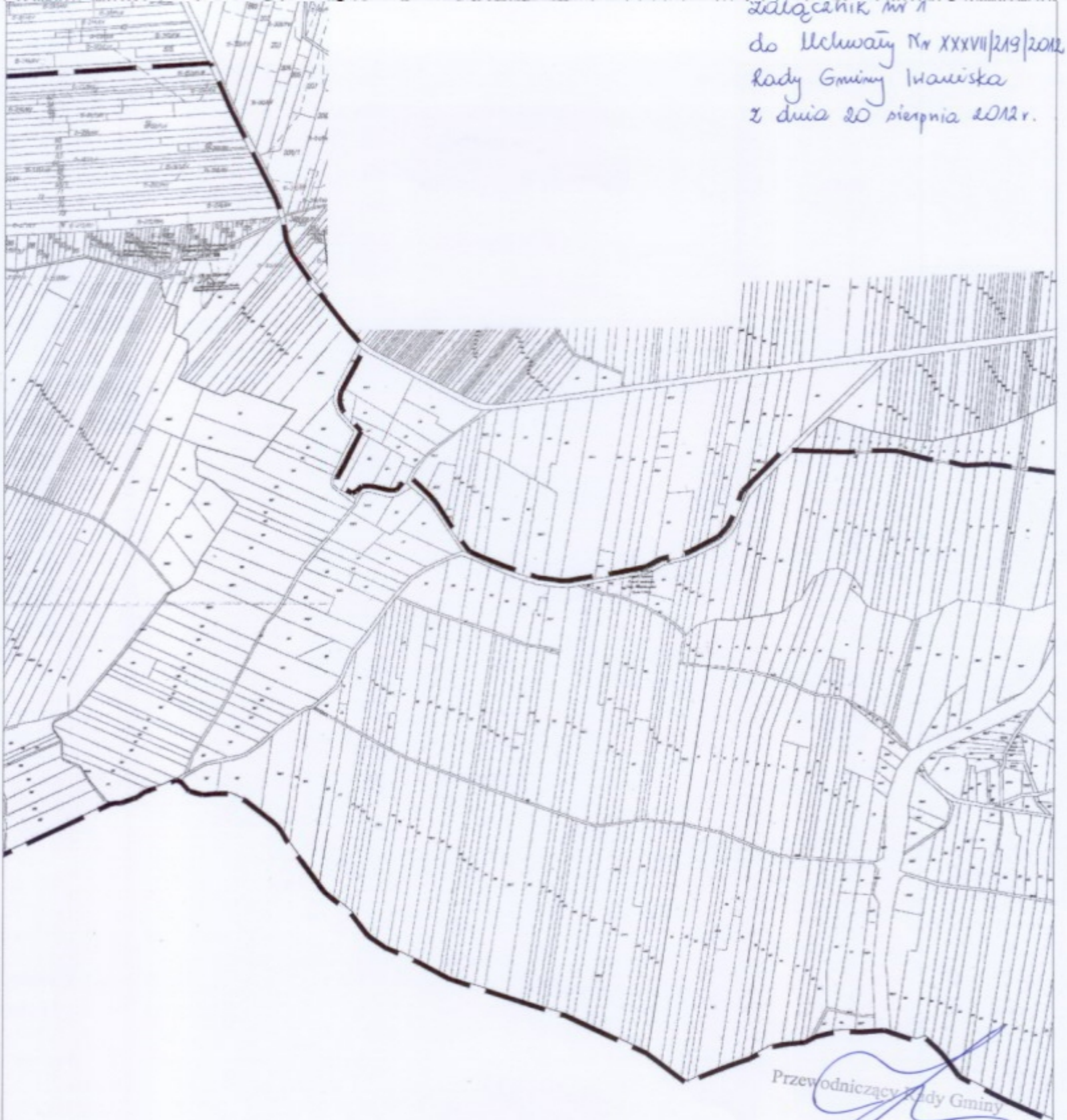
Przewodniczący Rady Gminy

inż. Piotr Kidoń

— — — — — Granice obszaru objętego planem

Skala 1:10000

Załącznik nr 1
do Uchwały Nr XXXVII/219/2012
Rady Gminy Iwaniska
z dnia 20 sierpnia 2012 r.



Przewodniczący Rady Gminy
inż. Piotr Kidoń

----- Granice obszaru objętego planem

Skala 1:10000

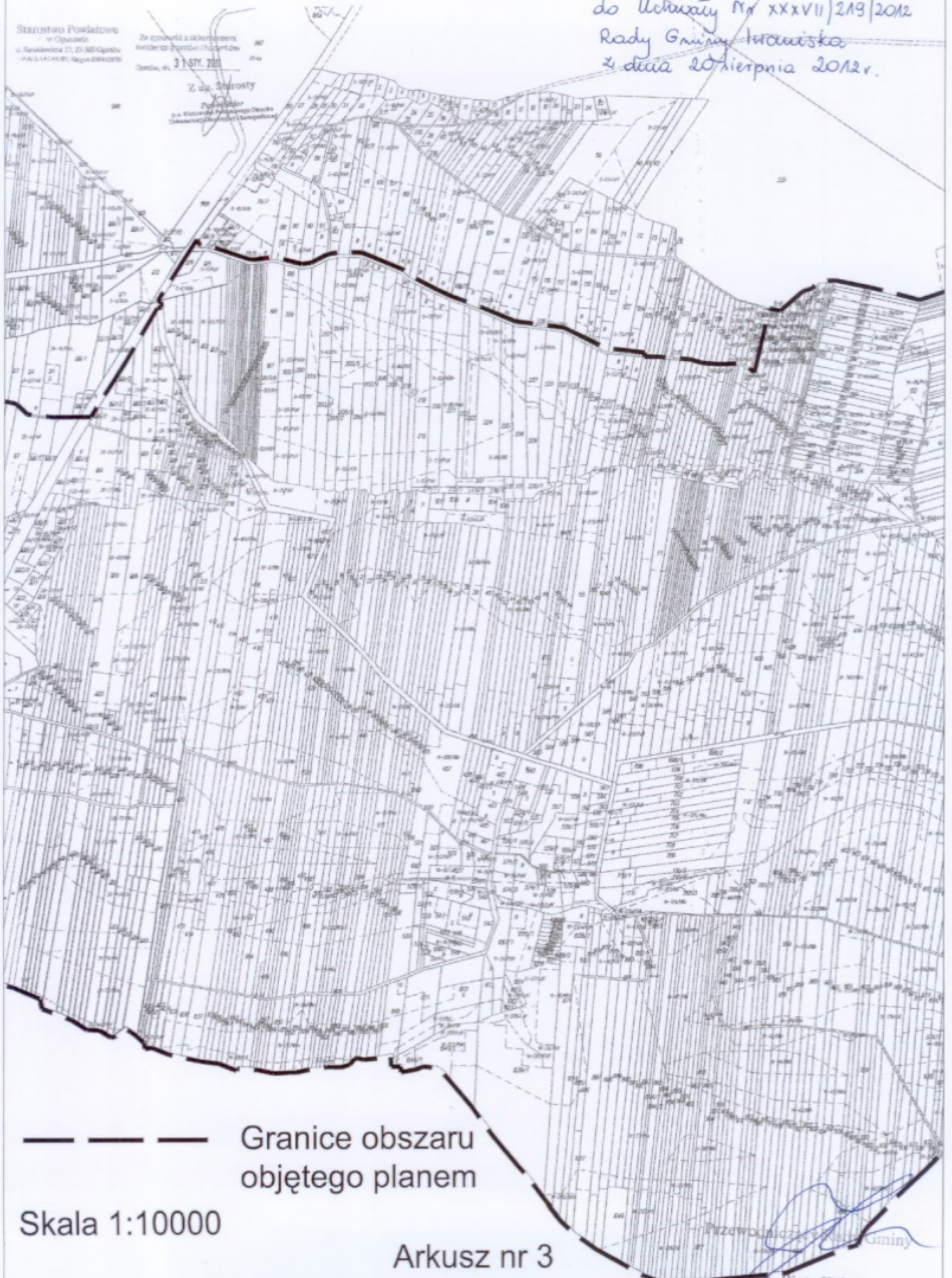
Starostwo Powiatowe
w Opaszowie
ul. Sienkiewicza 17, 27-500 Opaszów
KRS 0000000000, NIP 200402970

Za zgodności z dokumentem
Planu miejscowego
Opaszów, dn. 31 STY. 2011

Z up. Starosty

Przewodniczący
i.a. Komisji Powiatowego Ośrodka
Demokratyzacji i Kultury

decyzja nr 1
do Uchwały Nr XXVII/219/2012
Rady Gminy Trzcianka
z dnia 20 sierpnia 2012 r.



Załącznik nr 1
do Uchwały Nr XXVII/219/2012
Rady Gminy Iwaniska
z dnia 20 sierpnia 2012r.



Przewodniczący Rady Gminy

inż. Piotr Kidon

----- Granice obszaru objętego planem

Skala 1:10000